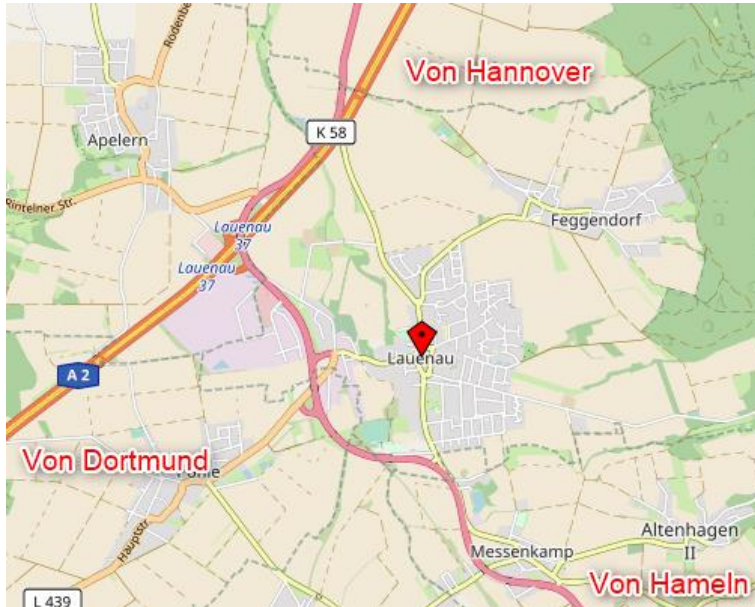


Anfahrt zur Bogenhalle

Der Flecken Lauenau liegt ca. **30 Kilometer westlich** der Niedersächsischen Landeshauptstadt **Hannover**, direkt **an der Bundesautobahn A2** (Berlin-Dortmund) am nördlichen Ende des Deisters.

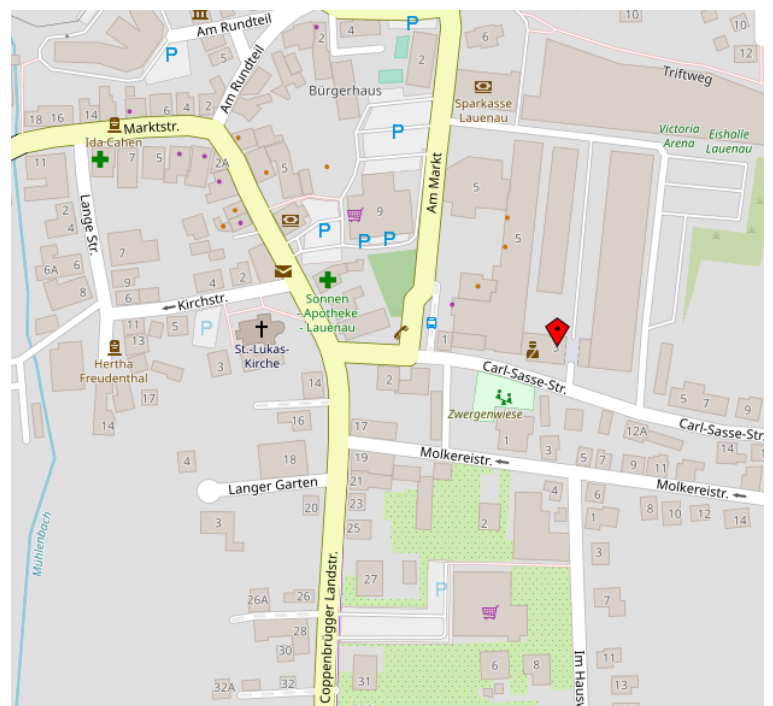
Anfahrt aus Richtung Hannover, Dortmund über die A2

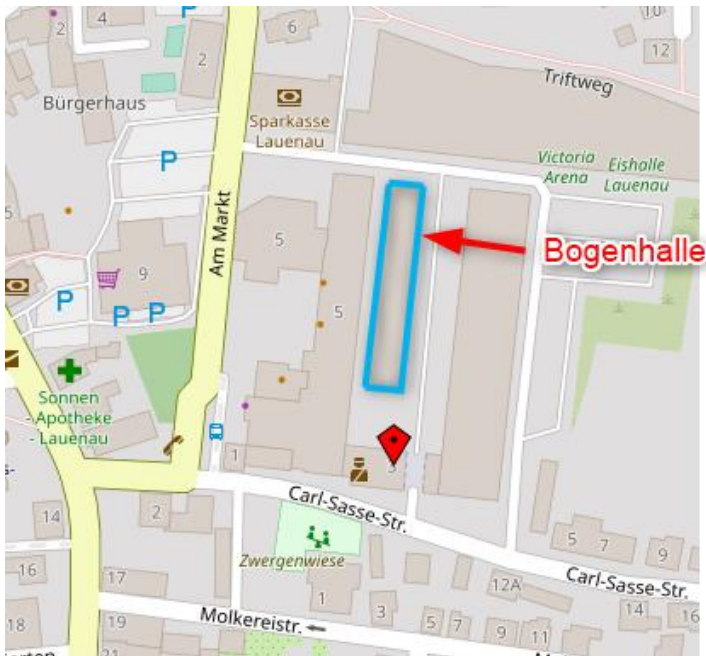


- Die Autobahn A2 an der Anschlußstelle Lauenau verlassen
- Die Bundesstraße 442 in Richtung Bad Münden/HamelN fahren, an der ersten Abfahrt (nach ca. 1500 Metern) Rechtshalten und der Beschilderung Richtung Lauenau Mitte folgen
- Im Flecken von Lauenau dem Verlauf der Vorfahrtsstraße Am Amtsgraben, Marktstraße und Coppenbrügger Landstraße bis zur Kirche, dort nach links in die Carl-Sasse-Straße abbiegen
- Auf der Carl-Sasse-Straße nach ca.50 Metern links der Vorfahrtsstraße (Am Markt) folgen und vor der Sparkasse rechts auf das Gelände des Gewerbeparks abbiegen
- Nach weiteren 50 Metern auf der rechten Seite in dem zweiten Block ist der Eingang zur Bogenhalle zu finden

Anfahrt aus Richtung Hameln, Springe über die B442

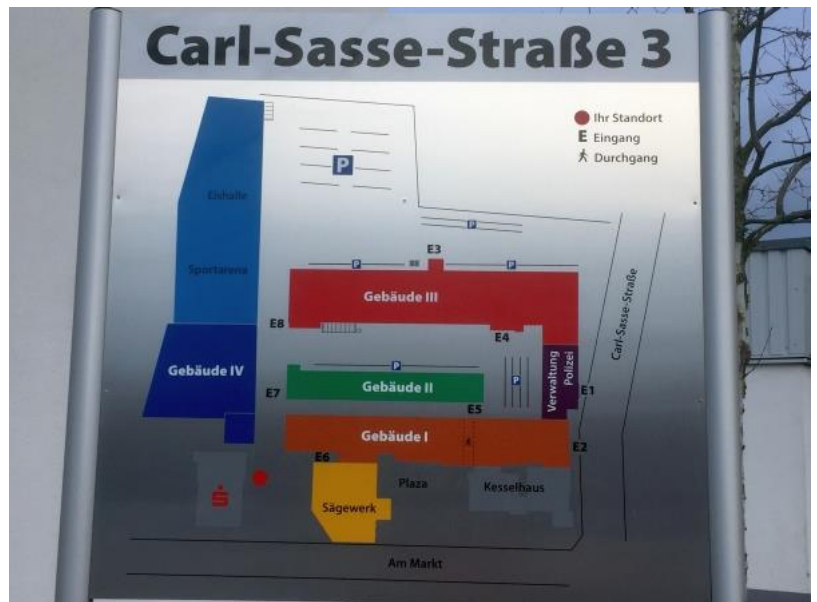
- Von Bundesstraße B217 auf die Bundesstraße B442 abbiegen und dem Verlauf bis zur Abfahrt Lauenau (Shell Tankstelle) folgen
- An der nächsten Kreuzung nach links abbiegen und dem Verlauf der Coppenbrügger Landstraße bis kurz vor der Kirche, dort nach rechts der Vorfahrtsstraße in die Carl-Sasse-Straße folgen
- Auf der Carl-Sasse-Straße nach ca.50 Metern links der Vorfahrtsstraße (Am Markt) folgen und vor der Sparkasse rechts auf das Gelände des Gewerbeparks abbiegen
- Nach weiteren 50 Metern auf der rechten Seite in dem zweiten Block ist der Eingang zur Bogenhalle zu finden





Unser Bogenleistungszentrum finden Sie im Zentrum des Fleckens Lauenau in der **Carl-Sasse-Straße 3**, auf den Gelände des Gewerbeparks Lauenau im zweiten Stock einer ehemaligen Fabrikhalle der Firma CASALA.

Die Bogenhalle befindet sich im Gebäude II



Durch die weiße Tür gelangt man in das Treppenhaus zur Bogenhalle